감 정 평 가 서

Appraisal Report

감정평가서번호	D42408-F-0602
건 명	서울특별시 종로구 종로3가 28-2 외 소재 "부동산"
의 뢰 인	우리자산신탁

이 감정평가서는 감정평가 의뢰목적 외의 목적에 사용하거나 타인(의뢰인 또는 제출처가 아닌 자)이 사용할 수 없을 뿐 아니라 복사, 개작(改作), 전재(轉載)할 수 없으며 이로 인한 결과에 대하여 감정평가법인등은 책임을 지지 않습니다.

(주)태평양감정평가법인 북부지사

Pacific Appraisal Co., Ltd

경기도 고양시 일산동구 정발산로 31-10 (장항동, 파크프라자 602호)

대표전화 : 031-932-0072 FAX : 031-932-0073

인증서번호 : P240813-D011

심의일자 : 2024-08-13

가 격 심 의 인 증 서

감정서 번호	D42408-F-0602	발 의 처	본사
감정평가액	一金일백육십억오천사백이만일천이백원整 (₩16,054,021,200.-)		
물건소재지	서울특별시 종로구 종로3가 28-2외		
평 가 목 적	공 매		
거 래 처	우리자산신탁	제 출 처	우리자산신탁
담당평가사	안승오		

※ 심사사항

1. 감정평가 가격의 적정성
2. 감정평가 대상물건의 기본적사항의 확정
3. 평가방법의 적정성
4. 관련법규 및 제규정의 준수여부
5. 기타 유의사항의 참작여부

심사의견

적정

본 감정평가서에 대하여 면밀하게 검토한 결과 심사운영규정의 심사절차 및 방법에따라 적정하게 작성되었기에 가격심의 인증서를 발행합니다.

(주)태평양감정평가법인

서울특별시 중구 다산로 32 (신당동, 남산타운5번상가 3,4층) TEL : 02)514-8811 FAX : 02)514-8812

(부 동 산) 감 정 평 가 표

본인은 감정평가에 관한 법규를 준수하고 감정평가이론에 따라 성실하고 공정하게 이 감정평가서를 작성하였기에 서명날인합니다.

감 정 평 가 사
(안 승 오)
(주)태평양감정평가법인 북부지사
지 사 장

김 평 식 (인)

(서명 또는 인)

감정평가액 : 일백육십억오천사백이만일천이백원정 (₩16,054,021,200.-)

의 뢰 인	우리자산신탁	감정평가목적	공매 (인증서번호: P240813-D011)	
제 출 처	우리자산신탁	기 준 가 치	시장가치	
소 유 자 (대상업체명)	수탁자:우리자산신탁주식회사	감정평가조건	-	
목록표시근거	등기사항전부증명서 집합건축물대장	기 준 시 점	조 사 기 간	작 성 일
기타 참고사항	-	2024. 08. 07	2024. 08. 07	2024. 08. 08

감정평가내용

공부(公簿)(의뢰)		사 정		감 정 평 가 액	
종 별	면적(㎡) 또는 수량	종 별	면적(㎡) 또는 수량	단 가	금 액
토지	165.3	토지	165.3	-	15,158,010,000
건물	660.87	건물	660.87	-	896,011,200
		이 하 여 백			
합 계					₩16,054,021,200

심사확인

본인은 이 감정평가서에 제시된 자료를 기준으로 성실하고 공정하게 심사한 결과 이 감정평가 내용이 타당하다고 인정하므로 이에 서명날인합니다.

심 사 자 : 감 정 평 가 사 (인)

감정평가액의 산출근거 및 결정 의견

Ⅰ. 감정평가 개요

1. 감정평가 목적

본건은 서울특별시 종로구 종로3가 “종로3가역(지하철1호선)” 북측 인근에 소재하는 부동산(구분건물)에 대한 공매 목적의 감정평가입니다.

2. 감정평가 기준 및 근거

본건은 「감정평가 및 감정평가사에 관한 법률」, 「감정평가에 관한 규칙」, 「감정평가 실무기준」 등 감정평가관계법규와 감정평가 이론에 근거하여 감정평가하였습니다.

3. 기준가치 및 감정평가조건

3.1. 기준가치 결정 및 그 이유

「감정평가에 관한 규칙」 제5조 제1항에 따라 대상물건에 대한 감정평가액은 시장가치를 기준으로 결정하였습니다. “시장가치”란 대상물건이 통상적인 시장에서 충분한 기간 동안 거래를 위하여 공개된 후 그 대상물건의 내용에 정통한 당사자 사이에 신중하고 자발적인 거래가 있을 경우 성립될 가능성이 가장 높다고 인정되는 대상물건의 가액을 말합니다.

3.2. 감정평가 조건에 대한 검토

감정평가 조건은 없습니다.

감정평가액의 산출근거 및 결정 의견

4. 감정평가방법의 선정

4.1. 감정평가 관련 규정의 검토

▌「감정평가에 관한 규칙」 제7조(개별물건기준 원칙 등)

① 감정평가는 대상물건마다 개별로 하여야 한다.

② 둘 이상의 대상물건이 일체로 거래되거나 대상물건 상호 간에 용도상 불가분의 관계가 있는 경우에는 일괄하여 감정평가할 수 있다.

③ 하나의 대상물건이라도 가치를 달리하는 부분은 이를 구분하여 감정평가할 수 있다.

④ 일체로 이용되고 있는 대상물건의 일부분에 대하여 감정평가하여야 할 특수한 목적이나 합리적인 이유가 있는 경우에는 그 부분에 대하여 감정평가할 수 있다.

▌「감정평가에 관한 규칙」 제11조(감정평가방식)

1. 원가방식: 원가법 및 적산법 등 비용성의 원리에 기초한 감정평가방식
2. 비교방식: 거래사례비교법, 임대사례비교법 등 시장성의 원리에 기초한 감정평가방식 및 공시지가기준법
3. 수익방식: 수익환원법 및 수익분석법 등 수익성의 원리에 기초한 감정평가방식

▌「감정평가에 관한 규칙」 제12조(감정평가방법의 적용 및 시산가액 조정)

① 감정평가법인 등은 제14조부터 제26조까지의 규정에서 대상물건별로 정한 감정평가방법(이하 "주된 방법"이라 한다)을 적용하여 감정평가하여야 한다. 다만, 주된 방법을 적용하는 것이 곤란하거나 부적절한 경우에는 다른 감정평가방법을 적용할 수 있다.

② 감정평가법인 등은 대상물건의 감정평가액을 결정하기 위하여 제1항에 따라 어느 하나의 감정평가방법을 적용하여 산정(算定)한 가액[이하 "시산가액(試算價額)"이라 한다]을 제11조 각 호의 감정평가방식 중 다른 감정평가방식에 속하는 하나 이상의 감정평가방법(이 경우 공시지가기준법과 그 밖의 비교방식에 속한 감정평가방법은 서로 다른 감정평가방식에 속한 것으로 본다)으로 산출한 시산가액과 비교하여 합리성을 검토하여야 한다. 다만, 대상물건의 특성 등으로 인하여 다른 감정평가방법을 적용하는 것이 곤란하거나 불필요한 경우에는 그러하지 아니하다.

③ 감정평가법인 등은 제2항에 따른 검토 결과 제1항에 따라 산출한 시산가액의 합리성이 없다고 판단되는 경우에는 주된 방법 및 다른 감정평가방법으로 산출한 시산가액을 조정하여 감정평가액을 결정할 수 있다.

감정평가액의 산출근거 및 결정 의견

▌「감정평가 및 감정평가사에 관한 법률」 제3조(기준)

① 감정평가법인등이 토지를 감정평가하는 경우에는 그 토지와 이용가치가 비슷하다고 인정되는 「부동산 가격공시에 관한 법률」에 따른 표준지공시지가를 기준으로 하여야 한다. 다만, 적정한 실거래가가 있는 경우에는 이를 기준으로 할 수 있다.

▌「감정평가에 관한 규칙」 제14조(토지의 감정평가)

① 감정평가법인 등은 법 제3조 제1항 본문에 따라 토지를 감정평가할 때에는 공시지가기준법을 적용하여야 한다.

▌「감정평가에 관한 규칙」 제15조(건물의 감정평가)

① 감정평가법인 등은 건물을 감정평가할 때에 원가법을 적용하여야 한다.

감정평가액의 산출근거 및 결정 의견

4.2. 대상물건 감정평가방법의 선정

본건 건물은 집합건축물대장상 5개층의 구분건물로 등재되어 있으나, 소유자가 모두 동일인(우리자산신탁주식회사)인 점, 대지권 미등기인 점 및「감정평가 및 감정평가사에 관한 법률」제 3조,「감정평가에 관한 규칙」제 12조에 따라 구조 사용자재, 시공정도, 부대설비 등을 종합적으로 참작하여 원가법을 주된 방법으로 평가하였습니다.

원가방식에 의한 시산가액은 토지와 건물의 시산가액을 합산하여 산정하였습니다. 토지는 「감정평가 및 감정평가사에 관한 법률」 제3조 제1항, 「감정평가에 관한 규칙」 제12조 및 제14조에 따라 공시지가기준법을 적용하여 감정평가하되, 거래사례비교법으로 산출한 시산가액과 비교하여 합리성을 검토하였습니다. 건물은 「감정평가에 관한 규칙」 제12조 제1항 및 제15조에 따라 원가법으로 감정평가하였습니다. 건물은 대상물건의 특성 등으로 인하여 다른 감정평가방법을 적용하는 것이 곤란하거나 불필요하므로, 「감정평가에 관한 규칙」 제12조 제2항 단서에 따라 주된 방법으로 산정한 시산가액의 합리성 검토는 생략하였습니다.

4.3. 일괄·구분·부분감정평가를 시행한 경우 그 이유 및 내용

「감정평가에 관한 규칙」제7조 제2항에 따라 둘 이상의 대상물건이 일체로 거래되거나 대상물건 상호간에 용도상 불가분의 관계가 있는 경우에는 둘 이상의 대상물건에 대하여 하나의 감정평가액을 산정하는 일괄감정평가를 할 수 있습니다.

본 토지 일련번호(1,2)는 일단을 이루어 같은 용도로 이용되고 있으며, 이러한 이용이 사회적·경제적·행정적 측면에서 합리적이고 당해 토지의 가치형성 측면 등에서도 타당하다고 인정되는바, 일괄감정평가하였습니다.

5. 기준시점 결정 및 이유

“기준시점”이란 대상물건의 감정평가액을 결정하는 기준이 되는 날짜를 말합니다. 기준시점은 「감정평가에 관한 규칙」 제9조 제2항에 의하여 가격조사를 완료한 날짜인 2024년 8월 7일입니다.

감정평가액의 산출근거 및 결정 의견

6. 실지조사 실시기간 및 내용

실지조사는 2024년 8월 7일에 실시하였습니다. 실지조사내용은 후첨 '토지 감정평가 요항표', '건물 감정평가 요항표' 등을 참고하시기 바랍니다.

7. 그 밖의 사항

- 본건은 공부와 현황이 일치하며, 물적 동일성이 인정됩니다.

- 본 건물의 5층 증축부분(30.8㎡)이 건축물대장상에는 등재되어 있으나, 등기사항전부증명서는 미등기상태이므로 업무진행시 참고하시기 바랍니다.

- 본건 토지 일련번호(1,2)는 일단지로 이용 중이나, 일부(11㎡)는 현황 도로(도로 후퇴선 지정)으로 거래사례비교법 평가 시 구분평가하였으며, 인근 토지에 대한 평가액의 1/3로 평가하였습니다.

- 본건 건물 일련번호(가~마)는 사용승인일 1965.07.25로 노후된 건물이나, 2023.02.06 대수선이 진행되었는 바, 이를 고려하여 건물평가 시 관찰감가법을 병용하여 평가하였습니다.

- 본건 건물 일련번호(나~마, 지상 2~5층)는 이해관계인의 부재로 현황 등은 집합건축물대상의 건축물 현황도 등을 기준하여 평가하였습니다.

감정평가액의 산출근거 및 결정 의견

Ⅱ. 대상물건 개요

1. 토지

일련번호	소재지	지 번	면적(㎡)	용도지역	이용상황	지 목	도로접면	형 상 지 세	2024년 개별공시지가 (원/㎡)
1	종로구 종로3가	28-2	158.7	일반상업	상업용	대	광대세각	세장형 평지	40,560,000
2	종로구 종로3가	28-3	6.6	일반상업	상업용	대	광대세각	세장형 평지	40,560,000

▌공법상 제한사항

일련번호(1,2): 도시지역, 일반상업지역, 방화지구, 특정개발진흥지구, 지구단위계획구역(종로2,3가 지구단위계획구역), 가축사육제한구역<가축분뇨의 관리 및 이용에 관한 법률>, 대공방어협조구역(위탁고도:54-236m)<군사기지 및 군사시설 보호법>, 과밀억제권역<수도권정비계획법>, 중점경관관리구역(2016-11-24)(역사도심), 도시관리계획 입안중(방화지구폐지), 역사도심(4대문안), 건축선(2022-03-18)

2. 건물

일련번호	소재지	지 번	건축면적(㎡) / 연 면 적(㎡)	건폐율(%) / 용적률(%)	주용도	구 조	층 수	사용승인일
가	종로구 종로3가	28-2 외	145.12 / 145.12	94.05 / 428.3	제2종 근린생활시설 (영업용)	철근콘크리트조, 연와조 스라브지붕	1층	1965.07.25
나	종로구 종로3가	28-2 외	145.12 / 145.12	94.05 / 428.3	제2종 근린생활시설 (소매점)	철근콘크리트조, 연와조 스라브지붕	2층	1965.07.25
다	종로구 종로3가	28-2 외	145.12 / 145.12	94.05 / 428.3	제2종 근린생활시설 (영업용)	철근콘크리트조, 연와조 스라브지붕	3층	1965.07.25

감정평가액의 산출근거 및 결정 의견

일련번호	소재지	지 번	건축면적(㎡) / 연 면 적(㎡)	건폐율(%) / 용적률(%)	주용도	구 조	층 수	사용승인일
라	종로구 종로3가	28-2 외	145.12	94.05	제2종 근린생활시설 (영업용)	철근콘크리트조, 연와조 스라브지붕	4층	1965.07.25
			100.12	428.3				
			145.12	94.05	부동산중개업소			
			45	428.3				
마	종로구 종로3가	28-2 외	145.12	94.05	제2종근린생활 시설(영업용)	철근콘크리트조, 연와조 스라브지붕	5층	1965.07.25
			49.59	428.3				
			145.12	94.05	제2종근린생활 시설(사무소)	일반철골구조 스라브지붕		2023.02.06. 증축
			30.8	428.3				

3. 감정평가 시 고려할 필요가 있는 주변 상황

3.1. 공부와 실제가 상이한 경우 및 그 내용

본건은 공부와 현황이 일치하며, 물적동일성이 인정됩니다.

3.2. 대상물건을 감정평가에서 제외하는 경우 및 그 내용

해당사항 없습니다.

Ⅲ. 감정평가액 결정에 참고가 되는 자료

1. 거래사례

[토지단가: 유효숫자 셋째(둘째) 자리 미만 반올림]

기호	소재지	토지면적(㎡) 건물면적(㎡)	용도지역	이용상황 지 목	거래일자 사용승인일	총거래금액(원) 토지거래가액(원)[1]	토지단가(원/㎡)
ㄱ	종로구 종로2가 75-5	138.5 808.06	일반상업	상업용 대	2022.07.04 1983.06.15	14,700,000,000 14,486,672,160	105,000,000
ㄴ	종로구 관수동 72-2	93.1 -	일반상업	상업용 대	2022.12.15 -	7,590,315,877 7,590,315,877	81,500,000
ㄷ	종로구 관수동 70-15	126.3 -	일반상업	상업용 대	2022.09.05 -	9,164,118,879 9,164,118,879	72,600,000
ㄹ	종로구 종로2가 6 외	5,007.9 60,600.56	일반상업	업무용 대	2022.10.11 1999.09.02	621,451,410,000 539,640,654,000	108,000,000

[출처: 등기사항전부증명서]

1) 토지거래가액 = 총거래금액 - 건물추정가액

감정평가액의 산출근거 및 결정 의견

2. 감정평가사례

기호	소재지	토지면적(㎡)	용도지역	이용상황	기준시점	감정평가목적	토지단가(원/㎡)	비고
				지 목				
a	종로구 종로2가 40 외	345.1	일반상업	상업용 대	2023.08.09	경매	92,700,000	
b	종로구 종로3가 111	119	일반상업	상업용 대	2023.06.12	일반시가	96,900,000	-
c	종로구 관수동 127-1	178.5	일반상업	상업용 대	2024.05.01	담보	82,800,000	-
d	종로구 종로3가 119	201.7	일반상업	상업용 대	2022.05.04	담보	89,300,000	-
e	종로구 종로2가 19	211.6	일반상업	상업용 대	2024.03.14	담보	107,000,000	-

[출처: 한국감정평가사협회]

3. 인근지역 가격수준

주위환경	용도지역	이용상황	도로접면	가격수준(원/㎡)	비 고
중심 상가지대	일반상업	상업용	광대로변	90,000,000 내외	본건 유사

4. 경매통계

지 역	기 간	물건종류	낙찰가율(%)	평균낙찰가율(%)	낙찰건수(건)
서울특별시 종로구	최근 1년	근린상가	59.49	72.67	12

[출처: 태인법원경매정보]

Ⅳ. 부동산 감정평가액 산출과정

1. 원가방식의 적용

1.1. 토지 감정평가액 산출근거

1.1.1. 공시지가기준법의 적용

"공시지가기준법"이란 「감정평가 및 감정평가사에 관한 법률」 제3조 제1항 본문에 따라 감정평가의 대상이 된 토지(이하 "대상토지")와 가치형성요인이 같거나 비슷하여 유사한 이용가치를 지닌다고 인정되는 표준지(이하 "비교표준지")의 공시지가를 기준으로 대상토지의 현황에 맞게 시점수정, 지역요인 및 개별요인 비교, 그 밖의 요인의 보정을 거쳐 대상토지의 가액을 산정하는 감정평가방법을 말합니다.

공시지가기준법에 의한 시산가액	=	비교표준지 공시지가	x	시점수정	x	지역요인 비교	x	개별요인 비교	x	그 밖의 요인 보정

가. 비교표준지 선정

비교표준지는 인근지역에 있는 표준지 중에서 대상토지와 용도지역·이용상황·주변환경 등이 같거나 비슷한 표준지를 선정하는 것이 원칙입니다. 다만, 인근지역에 적절한 표준지가 없는 경우에는 인근지역과 유사한 지역적 특성을 갖는 동일수급권 안의 유사지역에 있는 표준지를 선정할 수 있습니다. 비교표준지 선정 기준을 모두 충족하는 표준지 중에서 대상토지의 감정평가에 가장 적절하다고 인정되는 다음의 표준지를 선정하였습니다.

[공시기준일: 2024.01.01]

일련번호	비교표준지	소재지	지번	면적(㎡)	용도지역	이용상황	지목	도로접면	형상 지세	공시지가 (원/㎡)
1, 2	A	종로구 종로3가	28-2	158.7	일반상업	상업용	대	광대세각	세장형 평지	40,560,000

감정평가액의 산출근거 및 결정 의견

나. 시점수정

"시점수정"이란 공시기준일의 표준지 공시지가를 기준시점으로 적정화하는 것을 말합니다. 시점수정은 「부동산 거래신고 등에 관한 법률」 제19조에 따라 국토교통부장관이 월별로 조사·발표한 지가변동률로서 비교표준지가 있는 시·군·구의 같은 용도지역의 지가변동률을 적용하였습니다. 조사·발표되지 아니한 월의 지가변동률 추정은 조사·발표된 월별 지가변동률 중 기준시점에 가장 가까운 월의 지가변동률을 기준으로 하였습니다.

▌지가변동률

비교표준지	지 역	용도지역	지가변동률(%)
A	서울특별시 종로구	상업지역	2024.01.01 ~ 2024.06.30 : 1.463 2024.06.01 ~ 2024.06.30 : 0.291

▌시점수정치 산정

[시점수정치: 소수점 여섯째 자리에서 반올림]

일련번호	비교표준지	기 간	계 산 식	시점수정치
1, 2	A	2024.01.01 ~ 2024.08.07	(1 + 0.01463) x (1 + 0.00291 x 38/30)	1.01837

다. 지역요인 비교

"지역요인"이란 대상물건이 속한 지역의 가격수준 형성에 영향을 미치는 자연적·사회적·경제적·행정적 요인을 말합니다. 지역요인 비교는 비교표준지가 있는 지역의 표준적인 획지의 최유효이용과 대상토지가 있는 지역의 표준적인 획지의 최유효이용을 판정·비교하여 산정한 격차율을 적용하였습니다.

결 정 의 견	지역요인 비교치
비교표준지는 인근지역에 위치하여 지역요인은 상호 대등합니다.	1.000

감정평가액의 산출근거 및 결정 의견

라. 개별요인 비교

"개별요인"이란 대상물건의 구체적 가치에 영향을 미치는 대상물건의 고유한 개별적 요인을 말합니다. 개별요인 비교는 비교표준지의 최유효이용과 대상토지의 최유효이용을 판정·비교하여 산정한 격차율을 적용하였습니다.

▌ 개별요인 비교항목 [상업지대]

조 건	항 목	세 항 목
가로조건	가로의 폭, 구조 등의 상태	폭, 포장, 보도, 계통 및 연속성
접근조건	상업지역중심 및 교통시설과의 편의성	상업지역중심과의 접근성
		인근교통시설과의 거리 및 편의성
환경조건	고객의 유동성과의 적합성	고객의 유동성과의 적합성
	인근환경	인근토지의 이용상황, 인근토지의 이용상황과의 적합성
	자연환경	지반, 지질 등
획지조건	면적, 접면너비, 너비, 깊이, 형상 등	면적, 접면너비, 깊이, 부정형지, 삼각지, 자루형획지
	방위, 고저 등	방위, 고저, 경사지
	접면도로 상태	각지, 2면획지, 3면획지
행정적조건	행정상의 규제정도	용도지역, 지구, 구역 등
		용적제한, 고도제한, 기타규제(입체이용제한 등)
기타조건	기타	장래의 동향, 기타

▌ 개별요인 비교치 산정

[개별요인 비교치: 소수점 넷째 자리에서 반올림]

일련번호	비교표준지	가로	접근	환경	획지	행정적	기타	개별요인 비교치
1, 2	A	1.00	1.00	1.00	1.00	1.00	1.00	1.000
		본건은 비교표준지로서 개별요인 대등합니다.						

감정평가액의 산출근거 및 결정 의견

마. 그 밖의 요인 보정

"그 밖의 요인 보정"이란 「감정평가에 관한 규칙」 제14조 제2항 제5호에 근거하여 시점수정, 지역요인 및 개별요인의 비교 외에 대상토지의 가치에 영향을 미치는 사항이 있는 경우에 보정하는 것을 말합니다. 그 밖의 요인을 보정하는 경우에는 대상토지의 인근지역 또는 동일수급권 안의 유사지역의 정상적인 거래사례나 감정평가사례 등을 참작할 수 있습니다.

비교사례기준 비교표준지 가액과 기준시점 비교표준지 가액의 격차율을 기준으로 하되 인근지역 유사토지 가격수준과 경매통계 등을 고려하여 결정하였습니다.

$$\text{그 밖의 요인 보정치} = \frac{\text{비교사례 토지단가} \times \text{시점수정} \times \text{지역요인} \times \text{개별요인}}{\text{비교표준지 공시지가} \times \text{시점수정}}$$

▌비교사례 선정

비교사례는 대상토지와 용도지역 등 공법상 제한사항, 이용상황, 주변환경 등이 같거나 비슷하고 지리적으로 가능한 한 가까이 있는 다음의 비교사례를 선정하였습니다.

구분	기호	소재지	토지면적(㎡)	용도지역	이용상황		기준시점	감정평가목적	토지단가 (원/㎡)
					지	목			
평가 사례	b	종로구 종로3가 111	119	일반상업	상업용	대	2023.06.12	일반시가	96,900,000

감정평가액의 산출근거 및 결정 의견

▌비교표준지 공시지가 격차율 검토

[격차율: 소수점 넷째 자리에서 절사]

구 분	비 교 사 례 비교표준지	비교사례단가(원/㎡) 표준지공시지가(원/㎡)	시점수정	지역요인	개별요인	산출단가 (원/㎡)	격 차 율
비교사례 기준 비교표준지가액	b	96,900,000	1.0308	1.000	0.920	91,893,758	2.224
기 준 시 점 비교표준지가액	A	40,560,000	1.01837	-	-	41,305,087	

산 출 내 역								
	시점수정	종로구 상업지역 지가변동률 (2023.06.12 ~ 2024.08.07)						
	지역요인	비교사례와 비교표준지는 인근지역에 위치하여 지역요인은 상호 대등합니다.						
	개별요인	가로	접근	환경	획지	행정적	기타	개별요인 비 교 치
		1.00	1.00	0.92	1.00	1.00	1.00	0.920
		비교표준지는 비교사례 대비 획지조건(접면도로상태(광대세각/광대한면) 등에서 우세하나 형상(세장형/가장형) 등에서 열세)에서 대등하며, 환경조건(고객 유동성과의 적합성 등)에서 열세하여 전반적으로 열세합니다.						

▌그 밖의 요인 보정치 결정

일련번호	비 교 표준지	결 정 의 견	그 밖의 요인 보정치
1, 2	A	인근지역 유사 부동산의 거래사례, 감정평가사례, 인근지역 가격수준, 경매통계 및 감정평가 목적 등을 종합 고려하여 다음과 같이 결정하였습니다.	2.22

감정평가액의 산출근거 및 결정 의견

바. 공시지가기준법에 의한 시산가액

▌ 적용단가

[적용단가: 유효숫자 셋째(둘째) 자리 미만 반올림]

일련번호	비교표준지 공시지가(원/㎡)	시점수정	지역요인	개별요인	그 밖의 요인	적용단가 (원/㎡)
1, 2	40,560,000	1.01837	1.000	1.000	2.22	91,700,000

▌ 공시지가기준법에 의한 시산가액 산정

일련번호	적용단가(원/㎡)	사정면적(㎡)	공시지가기준법에 의한 시산가액(원)
1, 2	91,700,000	165.3	15,158,010,000
합계		165.3	15,158,010,000

감정평가액의 산출근거 및 결정 의견

1.1.2. 거래사례비교법의 적용

"거래사례비교법"이란 대상물건과 가치형성요인이 같거나 비슷한 물건의 거래사례와 비교하여 대상물건의 현황에 맞게 사정보정, 시점수정, 가치형성요인 비교 등의 과정을 거쳐 대상물건의 가액을 산정하는 감정평가방법을 말합니다. 비준가액이란 거래사례비교법에 따라 산정된 가액을 말합니다.

비준가액	=	거래사례가격	x	사정보정	x	시점수정	x	가치형성요인비교

가. 거래사례 선정

▌ 거래사례 선정 기준

① 「부동산 거래신고 등에 관한 법률」에 따라 신고된 실제 거래가격일 것
② 거래사정이 정상적이라고 인정되는 사례나 정상적인 것으로 보정이 가능한 사례일 것
③ 기준시점으로부터 도시지역은 3년 이내, 그 밖의 지역은 5년 이내에 거래된 사례일 것
④ 토지 및 그 지상건물이 일체로 거래된 경우에는 배분법의 적용이 합리적으로 가능한 사례일 것
⑤ 용도지역 등의 공법상 제한사항, 이용상황 및 주변환경 등이 같거나 비슷할 것
⑥ 인근지역에 위치하여 지리적으로 가능한 한 가까이 있을 것

▌ 거래사례 선정

거래사례 선정기준을 모두 충족하는 거래사례 중에서 대상토지의 감정평가에 가장 적절하다고 인정되는 다음의 거래사례를 선정하였습니다.

일련번호	거래사례	소재지	토지면적(㎡) / 건물면적(㎡)	용도지역	이용상황 / 지목	거래일자 / 사용승인일	총거래금액(원) / 토지거래가액(원)	토지단가(원/㎡)
1, 2	ㄱ	종로구 종로2가 75-5	138.5 / 808.06	일반상업	상업용 / 대	2022.07.04 / 1983.06.15	14,700,000,000 / 14,486,672,160	105,000,000
		- 배분법에 의한 토지단가 산정 건물적용단가: 1,200,000원/㎡ X 11/50 ≒ 264,000원/㎡(유효숫자 셋째(둘째) 자리 미만(이상) 절사) 건물추정가액: 264,000원/㎡ X 808.06㎡ = 213,327,840원						

감정평가액의 산출근거 및 결정 의견

나. 사정보정

“사정보정”이란 거래사례에 특수한 사정이나 개별적 동기가 반영되어 있거나 거래 당사자가 시장에 정통하지 않은 등 수집된 거래사례의 가격이 적절하지 못한 경우에 그러한 사정이 없었을 경우의 적절한 가격수준으로 정상화하는 것을 말합니다.

결 정 의 견	사정보정치
거래사례의 거래가격은 인근지역 가격수준을 참작할 때 정상적인 거래사례라고 판단되어 다음과 같이 결정하였습니다.	1.000

다. 시점수정

“시점수정”이란 거래사례의 거래시점과 대상물건의 기준시점이 불일치하여 가격수준의 변동이 있을 경우에 거래사례의 가격을 기준시점의 가격수준으로 적정화 하는 것을 말합니다. 시점수정은 「부동산 거래신고 등에 관한 법률」 제19조에 따라 국토교통부장관이 월별로 조사·발표한 지가변동률로서 거래사례가 있는 시·군·구의 같은 용도지역의 지가변동률을 적용하였습니다. 조사·발표되지 아니한 월의 지가변동률 추정은 조사·발표된 월별 지가변동률 중 기준시점에 가장 가까운 월의 지가변동률을 기준으로 하였습니다.

▌지가변동률

거래사례	지 역	용도지역	지가변동률(%)
ㄱ	서울특별시 종로구	상업지역	2022.07.01 ~ 2022.07.31 : 0.484 2022.08.01 ~ 2022.08.31 : 0.373 2022.09.01 ~ 2022.09.30 : 0.307 2022.10.01 ~ 2022.10.31 : 0.052 2022.11.01 ~ 2022.11.30 : -0.101 2022.12.01 ~ 2022.12.31 : -0.138 2023.01.01 ~ 2023.12.31 : 0.935 2024.01.01 ~ 2024.06.30 : 1.463 2024.06.01 ~ 2024.06.30 : 0.291

감정평가액의 산출근거 및 결정 의견

▌ 시점수정치 산정

[시점수정치: 소수점 여섯째 자리에서 반올림]

일련번호	거래사례	기 간	계 산 식	시점수정치
1, 2	ㄱ	2022.07.04 ~ 2024.08.07	(1 + 0.00484 x 28/31) x (1 + 0.00373) x (1 + 0.00307) x (1 + 0.00052) x (1 - 0.00101) x (1 - 0.00138) x (1 + 0.00935) x (1 + 0.01463) x (1 + 0.00291 x 38/30)	1.03747

라. 가치형성요인 비교

“가치형성요인”이란 대상물건의 경제적 가치에 영향을 미치는 일반요인, 지역요인, 개별요인 등을 말합니다. “가치형성요인 비교”란 거래사례와 대상물건 간의 종별·유형별 특성에 따라 가치형성요인에 차이가 있는 경우에 이를 각각 비교하여 대상물건의 가치를 개별화·구체화하는 것을 말합니다.

▌지역요인 비교

결 정 의 견	지역요인 비교치
거래사례는 인근지역에 위치하여 지역요인은 상호 대등합니다.	1.000

감정평가액의 산출근거 및 결정 의견

▌개별요인 비교항목 [상업지대]

조 건	항 목	세 항 목
가로조건	가로의 폭, 구조 등의 상태	폭, 포장, 보도, 계통 및 연속성
접근조건	상업지역중심 및 교통시설과의 편의성	상업지역중심과의 접근성
		인근교통시설과의 거리 및 편의성
환경조건	고객의 유동성과의 적합성	고객의 유동성과의 적합성
	인근환경	인근토지의 이용상황, 인근토지의 이용상황과의 적합성
	자연환경	지반, 지질 등
획지조건	면적, 접면너비, 너비, 깊이, 형상 등	면적, 접면너비, 깊이, 부정형지, 삼각지, 자루형획지
	방위, 고저 등	방위, 고저, 경사지
	접면도로 상태	각지, 2면획지, 3면획지
행정적조건	행정상의 규제정도	용도지역, 지구, 구역 등
		용적제한, 고도제한, 기타규제(입체이용제한 등)
기타조건	기타	장래의 동향, 기타

▌개별요인 비교치 산정

[개별요인 비교치: 소수점 넷째 자리에서 반올림]

일련번호	거래사례	가로	접근	환경	획지	행정적	기타	개별요인 비교치
1, 2	ㄱ	1.00	1.00	0.86	1.03	1.00	1.00	0.886
		본건은 비교사례 대비 획지조건(접면도로상태: 본건 세로각지 등)에서 우세하나, 환경조건(고객 유동성과의 적합성 등)에서 열세하여 전반적으로 열세합니다,						
1, 2	ㄱ	1.00	1.00	0.86	1.03	1.00	0.33	0.292
		본건은 비교사례 대비 획지조건(접면도로상태: 본건 세로각지 등)에서 우세하나, 환경조건(고객 유동성과의 적합성 등) 및 기타요인(현황 도로 등)에서 열세하여 전반적으로 열세합니다,						

감정평가액의 산출근거 및 결정 의견

마. 거래사례비교법에 의한 시산가액

▌적용단가

[적용단가: 유효숫자 셋째(둘째) 자리 미만 반올림]

일련번호	거래사례단가(원/㎡)	사정보정	시점수정	지역요인	개별요인	적용단가(원/㎡)
1, 2	105,000,000	1.000	1.03747	1.000	0.886	96,500,000
	105,000,000	1.000	1.03747	1.000	0.292	31,800,000

▌거래사례비교법에 의한 시산가액 산정

일련번호	적용단가(원/㎡)	사정면적(㎡)	거래사례비교법에 의한 시산가액(원)
1, 2	96,500,000	154.3	14,889,950,000
	31,800,000	11	349,800,000
합계		165.3	15,239,750,000

감정평가액의 산출근거 및 결정 의견

1.2. 건물 감정평가액 산출근거

“원가법”이란 대상물건의 재조달원가에 감가수정을 하여 대상물건의 가액을 산정하는 감정평가방법을 말합니다. 적산가액이란 원가법에 따라 산정된 가액을 말합니다.

적산가액	=	재조달원가	-	감가수정액

1.2.1. 재조달원가

“재조달원가”란 대상물건을 기준시점에 재생산하거나 재취득하는 데 필요한 적정원가의 총액을 말합니다. 재조달원가는 대상물건을 일반적인 방법으로 생산하거나 취득하는 데 드는 비용으로 하되, 제세공과금 등과 같은 일반적인 부대비용을 포함합니다. 재조달원가는 건물표준단가에 부대설비 내역을 고려하여 산정하였습니다.

재조달원가	=	건물표준단가	+	부대설비보정단가

가. 건물표준단가

건물표준단가는 정부고시 표준품셈과 실적공사비 등을 적용하여 산정한 순수 건축공사비에 제경비(간접노무비, 산재보험료, 안전관리비, 기타경비, 일반관리비, 이윤 등), 설계감리비 및 전기기본설비비(전등, 전열공사비)등을 포함한 금액입니다.

분류번호	용 도	구조 및 지붕	급 수	표준단가(원/㎡)	내용년수
4-1-5-7	점포 및 상가	철근콘크리트조 슬래브지붕	4	1,026,000	50 (45~55)
4-1-5-7	점포 및 상가	철근콘크리트조 슬래브지붕	3	1,221,000	50 (45~55)
4-1-5-7	점포 및 상가	철근콘크리트조 슬래브지붕	2	1,470,000	50 (45~55)
4-1-6-1	점포 및 상가	철골조 슬래브지붕	3	1,181,000	40 (35~45)

[출처: 「건물신축단가표」, 한국부동산원, 2023]

감정평가액의 산출근거 및 결정 의견

나. 부대설비 내역

부대설비란 건물표준단가에 포함되지 않은 전기설비, 위생설비, 냉난방설비 등을 의미합니다.

일련번호	전기	위생·급배수	냉난방	소화설비	자동제어	승강기	기타
가	○	○	○	○	-	○	

다. 재조달원가 결정

『건물신축단가표』를 참고하되 감정평가 목적, 대상건물의 규모 및 구조, 사용자재의 품질 및 시공방법, 용도, 부대설비 내역 등을 고려하여 다음과 같이 재조달원가를 결정하였습니다.

일련번호	층	구 조	용 도	재조달원가(원/㎡)
가	1	철근콘크리트조, 연와조 스라브지붕	제2종근린생활시설(영업용)	1,550,000
나	2	철근콘크리트조, 연와조 스라브지붕	제1종근린생활시설(소매점)	1,550,000
다	3	철근콘크리트조, 연와조 스라브지붕	제2종근린생활시설(영업용)	1,550,000
라	4	철근콘크리트조, 연와조 스라브지붕	제2종근린생활시설(영업용), 부동산중개업소	1,550,000
마	5	철근콘크리트조, 연와조 스라브지붕	제2종근린생활시설(영업용)	1,550,000
		일반철골구조, 스라브지붕	제2종근린생활시설(사무소)	1,300,000

감정평가액의 산출근거 및 결정 의견

1.2.2. 감가수정

“감가수정”이란 대상물건에 대한 재조달원가를 감액하여야 할 요인이 있는 경우에 물리적 감가, 기능적 감가 또는 경제적 감가 등을 고려하여 그에 해당하는 금액을 재조달원가에서 공제하여 기준시점에 있어서의 대상물건의 가액을 적정화하는 작업을 말합니다. 감가수정을 할 때에는 경제적 내용연수를 기준으로 한 정액법, 정률법, 또는 상환기금법 중에서 대상물건에 가장 적합한 방법을 사용하되, 이에 따른 감가수정이 적절하지 아니한 경우에는 물리적·기능적·경제적 감가요인을 고려하여 관찰감가 등으로 조정하거나 다른 방법에 따라 감가수정할 수 있습니다. 본건의 경우 대상물건에 가장 적합한 정액법을 적용하되 관찰감가법을 병용하여 감가수정하였습니다.

감가누계액 = 재조달원가 x (경과연수 ÷ 내용연수)

일련번호	층	용 도	재조달원가 (원/㎡)	경제적 내용연수(년)	경과연수(년)		감가율	감가누계액 (원/㎡)
					실제	유효		
가	1	제2종근린생활시설 (영업용)	1,550,000	50	59	6	6 / 50	186,000
나	2	제1종근린생활시설 (소매점)	1,550,000	50	59	6	6 / 50	186,000
다	3	제2종근린생활시설 (영업용)	1,550,000	50	59	6	6 / 50	186,000
라	4	제2종근린생활시설 (영업용), 부동산중개업소	1,550,000	50	59	6	6 / 50	186,000
마	5	제2종근린생활시설 (영업용)	1,550,000	50	59	6	6 / 50	186,000
		제2종근린생활시설 (사무소)	1,300,000	45	1	1	1 / 45	28,888

1.2.3. 원가법에 의한 시산가액

가. 적용단가

[적용단가: 유효숫자 셋째(둘째) 자리 미만 반올림]

일련번호	층	용 도	재조달원가(원/㎡)	감가누계액(원/㎡)	적용단가(원/㎡)
가	1	제2종근린생활시설 (영업용)	1,550,000	186,000	1,360,000
나	2	제1종근린생활시설 (소매점)	1,550,000	186,000	1,360,000
다	3	제2종근린생활시설 (영업용)	1,550,000	186,000	1,360,000
라	4	제2종근린생활시설 (영업용), 부동산중개업소	1,550,000	186,000	1,360,000
마	5	제2종근린생활시설 (영업용)	1,550,000	186,000	1,360,000
		제2종근린생활시설 (사무소)	1,300,000	28,888	1,270,000

나. 원가법에 의한 시산가액 산정

일련번호	층	적용단가(원/㎡)	공부면적(㎡)	사정면적(㎡)	적산가액(원)
가	1층	1,360,000	145.12	145.12	197,363,200
나	2층	1,360,000	145.12	145.12	197,363,200
다	3층	1,360,000	145.12	145.12	197,363,200
라	4층	1,360,000	145.12	145.12	197,363,200
마	5층	1,360,000	49.59	49.59	67,442,400
	5층 (증축부분)	1,270,000	30.8	30.8	39,116,000
합 계		-	660.87	660.87	896,011,200

감정평가액의 산출근거 및 결정 의견

1.3. 원가방식에 의한 시산가액

1.3.1. 토지 시산가액

거래사례, 감정평가사례, 인근지역의 가격수준 및 경매통계 등을 종합적으로 검토할 때, 공시지가기준법에 의한 시산가액이 거래사례비교법에 의한 시산가액에 의해 합리성이 인정됩니다. 따라서 「감정평가 및 감정평가사에 관한 법률」 제3조 제1항, 「감정평가에 관한 규칙」 제12조 및 제14조에 따라 공시지가기준법에 의한 시산가액을 「감정평가에 관한 규칙」 제7조 제1항에 따른 개별 감정평가에 의한 대상토지의 시산가액으로 결정하였습니다.

일련번호	공시지가기준법에 의한 시산가액(원)	거래사례비교법에 의한 시산가액(원)	토지 시산가액(원)
1, 2	15,158,010,000	15,239,750,000	15,158,010,000
합 계	-	-	15,158,010,000

1.3.2. 건물 시산가액

재조달원가 및 감가수정의 적정성 등을 종합적으로 검토할 때, 원가법에 의한 시산가액의 합리성이 인정됩니다. 따라서 「감정평가에 관한 규칙」 제12조 제1항 및 제15조에 따라 원가법에 의한 시산가액을 「감정평가에 관한 규칙」 제7조 제1항에 따른 개별 감정평가에 의한 대상건물의 시산가액으로 결정하였습니다.

일련번호	원가법에 의한 시산가액(원)	건물 시산가액(원)
가~마	896,011,200	896,011,200
합 계		896,011,200

감정평가액의 산출근거 및 결정 의견

1.3.3. 원가방식에 의한 시산가액 산정

구 분	원가방식에 의한 시산가액(원)
토 지	15,158,010,000
건 물	896,011,200
합 계	16,054,021,200

Ⅴ. 감정평가액 결정

1. 부동산 감정평가액 결정 및 결정 의견

거래사례, 감정평가사례, 인근지역의 가격수준 및 경매통계 등을 종합적으로 검토할 때, 원가방식에 의한 시산가액의 합리성이 인정됩니다. 따라서 「감정평가에 관한 규칙」 제12조에 의거하여 원가방식에 의한 시산가액을 대상물건의 감정평가액으로 결정하였습니다.

구 분	감정평가액(원)	토지,건물 배분비율
토 지	15,158,010,000	94.4%
건 물	896,011,200	5.6%
합 계	16,054,021,200	

2. 대상물건 감정평가액 결정

구 분	감정평가액(원)
부동산	16,054,021,200
합 계	16,054,021,200

(부 동 산) 감 정 평 가 명 세 표

일련번호	소재지	지번	지목 용도	용도지역 구 조	면 적(㎡)		감 정 평 가 액		비 고
					공 부	사 정	단 가(원/㎡)	금 액(원)	
1	서울특별시 종로구 종로3가	28-2	대	일반상업지역	158.7	165.3	91,700,000	15,158,010,000	일단지
2	동소	28-3	대	일반상업지역	6.60				
가	[도로명 주소] 서울특별시 종로구 종로137	(위양 지상)	영업용	철근콘크리트조 연와조 스라브지붕 5층					
				1층	145.12				
				2층	145.12				
				3층	145.12				
				4층	145.12				
				5층	49.59				
				5층	30.8				증축부분 집합건축물 대장 기준
				내 1층	145.12	145.12	1,360,000	197,363,200	1,550,000 x44/50 관찰감가
나		(위양 지상)	영업용	철근콘크리트조 연와조 스라브지붕 5층					
				1층	145.12				
				2층	145.12				
				3층	145.12				
				4층	145.12				
				5층	49.59				
				5층	30.8				증축부분

(부 동 산) 감 정 평 가 명 세 표

일련번호	소재지	지번	지목 용도	용도지역 구 조	면 적(㎡)		감정평가액		비 고
					공 부	사 정	단 가(원/㎡)	금 액(원)	
									집합건축물 대장 기준
				내 2층	145.12	145.12	1,360,000	197,363,200	1,550,000 x44/50 관찰감가
다		(위양 지상)	영업용	철근콘크리트조 연와조 스라브지붕 5층					
				1층	145.12				
				2층	145.12				
				3층	145.12				
				4층	145.12				
				5층	49.59				
				5층	30.8				증축부분 집합건축물 대장 기준
				내 3층	145.12	145.12	1,360,000	197,363,200	1,550,000 x44/50 관찰감가
라		(위양 지상)	영업용	철근콘크리트조 연와조 스라브지붕 5층					
				1층	145.12				
				2층	145.12				
				3층	145.12				
				4층	145.12				
				5층	49.59				
				5층	30.8				증축부분 집합건축물

(부 동 산) 감 정 평 가 명 세 표

일련번호	소재지	지번	지목 용도	용도지역 구 조	면 적(㎡)		감 정 평 가 액		비 고
					공 부	사 정	단 가(원/㎡)	금 액(원)	
									대장 기준
				내 4층	145.12	145.12	1,360,000	197,363,200	1,550,000 x44/50 관찰감가
마		(위양 지상)	영업용	철근콘크리트조 연와조 스라브지붕 5층					
				1층	145.12				
				2층	145.12				
				3층	145.12				
				4층	145.12				
				5층	49.59				
				5층	30.8				증축부분 집합건축물 대장 기준
				내 5층	49.59	49.59	1,360,000	67,442,400	1,550,000 x44/50 관찰감가
				내 5층	30.8	30.8	1,270,000	39,116,000	일반철골구조 1,300,000 x44/45
						토지·건물 토 지 : 건 물 :		배분내역 15,158,010,000 896,011,200	
	합 계							₩16,054,021,200.-	
				이	하	여	백		

(토 지) 감 정 평 가 요 항 표

지 리 적 위 치	본건은 서울특별시 종로구 종로3가 소재 "종로3가역(지하철1호선)" 북측 인근에 위치합니다.
주 위 환 경	본건 주위는 중심 상가지대로서 제반 입지여건은 무난합니다.
교 통 환 경	본건까지 차량 진출입 가능하며, 노선버스정류장 및 지하철역(1,3호선 종로3가역)이 인근에 소재하여 교통환경은 양호한 편입니다.
접 면 도 로	본건 남측으로 폭 약 45m, 북측으로 폭 약 4m 의 도로와 접합니다.
지세 및 형상	간선도로 또는 주위의 지형지세 대비 등고평탄한 세장형 평지입니다.
이 용 상 태	일련번호(1,2): 일단지로서 상업용 건부지로 이용 중입니다.
토지이용계획 및 공법상제한사항	일련번호(1,2) : 도시지역, 일반상업지역, 방화지구, 특정개발진흥지구, 지구단위계획구역(종로2,3가 지구단위계획구역), 가축사육제한구역<가축분뇨의 관리 및 이용에 관한 법률>, 대공방어협조구역(위탁고도:54-236m)<군사기지 및 군사시설 보호법>, 과밀억제권역<수도권정비계획법>, 중점경관관리구역(2016-11-24)(역사도심),도시관리계획 입안중(방화지구폐지),역사도심(4대문안),건축선(2022-03-18)입니다.
제시목록 외의 물건	해당사항 없습니다.
공부와의 차이	해당사항 없습니다.
그 밖의 사항	해당사항 없습니다.

(건 물) 감 정 평 가 요 항 표

건물 구조 및 마감재	일련번호(가~마) : 철근콘크리트조, 연와조 스라브지붕 지상 5층 건물로서, 외벽 : 치장벽돌 등, 내벽 : 페인팅 등, 창호 : 알루미늄창호 등으로 마감하였습니다.
이 용 상 태	일련번호(가~마) : 근린생활시설로 이용 중입니다.
부대설비 및 관리상태	위생 · 급배수 · 냉방설비 및 전기설비 등이 있으며, 관리상태는 보통입니다.
부합물 및 종물	해당사항 없습니다.
임 대 관 계	미상입니다.
공부와의 차이	해당사항 없습니다.
그 밖의 사항	해당사항 없습니다.

광 역 위 치 도

소 재 지	서울특별시 종로구 종로3가 28-2 외

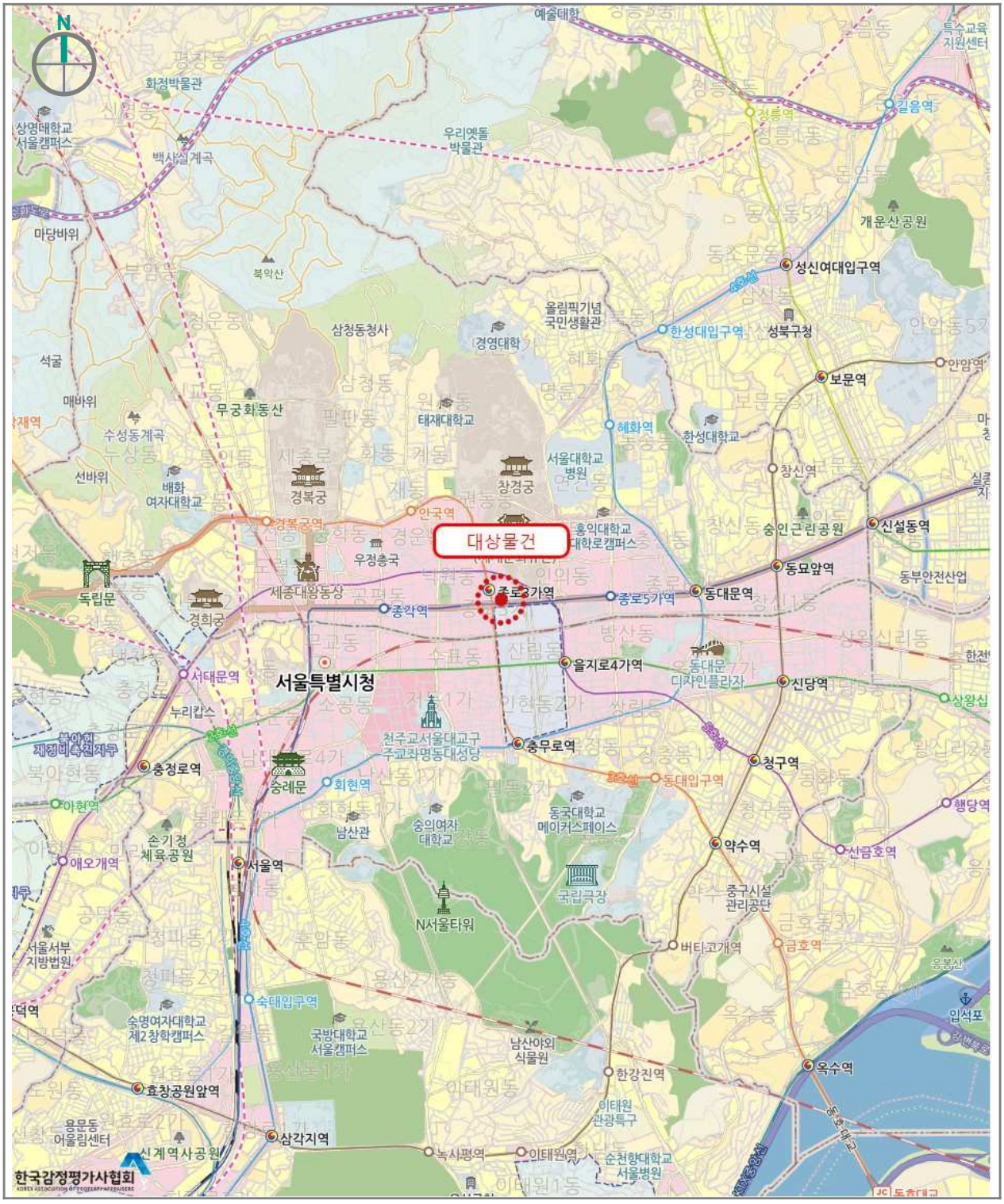

상 세 위 치 도

소 재 지	서울특별시 종로구 종로3가 28-2 외

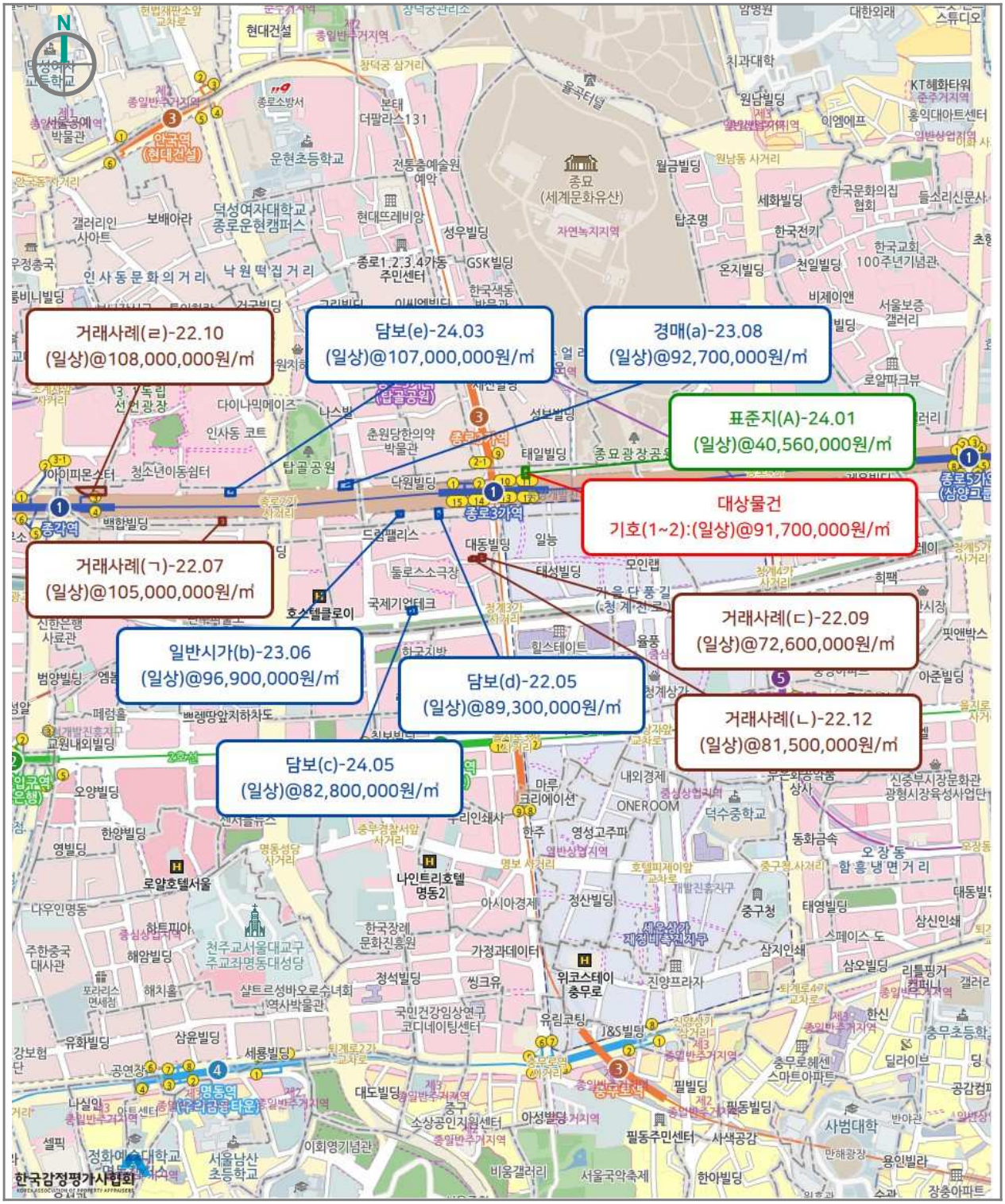

지 적 및 건 물 개 황 도

N

S

S = 1/500

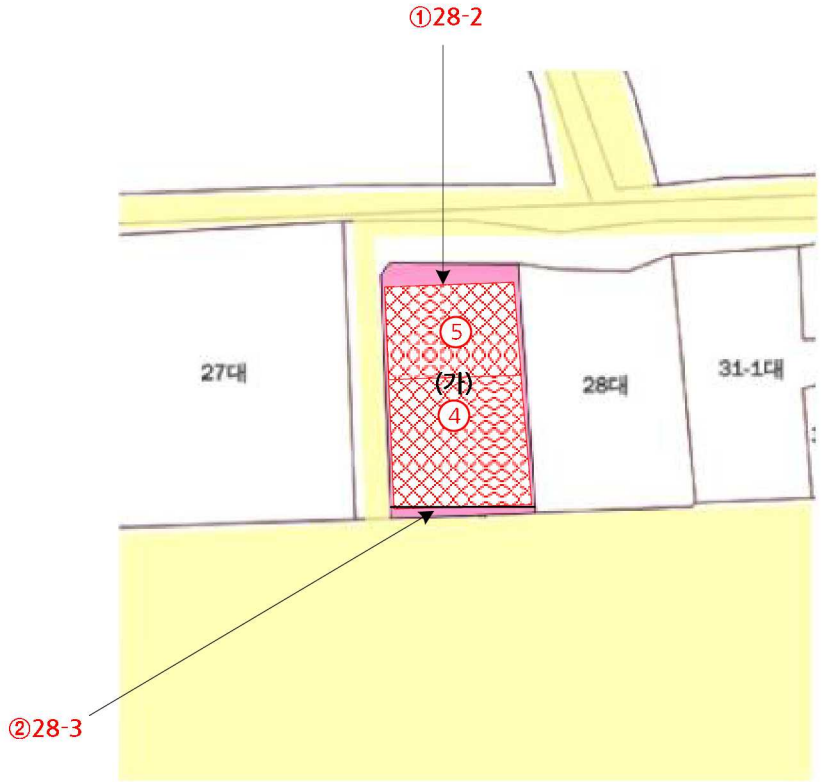

범 례					
	평가대상토지		평가건물 1층		제시외건물(미등기)
	도로		평가건물 2층		평가제외건물(등기)
			평가건물 3층 이상		

건 물 이 용 상 태 및 임 대 내 역

N

S

NON SCALE

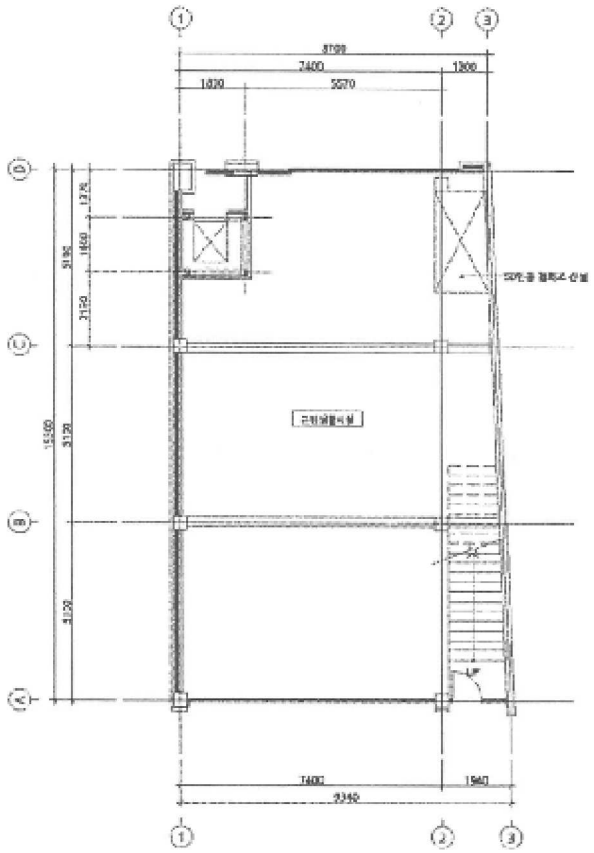

(가)1층 공부면적 : 145.12㎡

건 물 이 용 상 태 및 임 대 내 역

N

S

NON SCALE

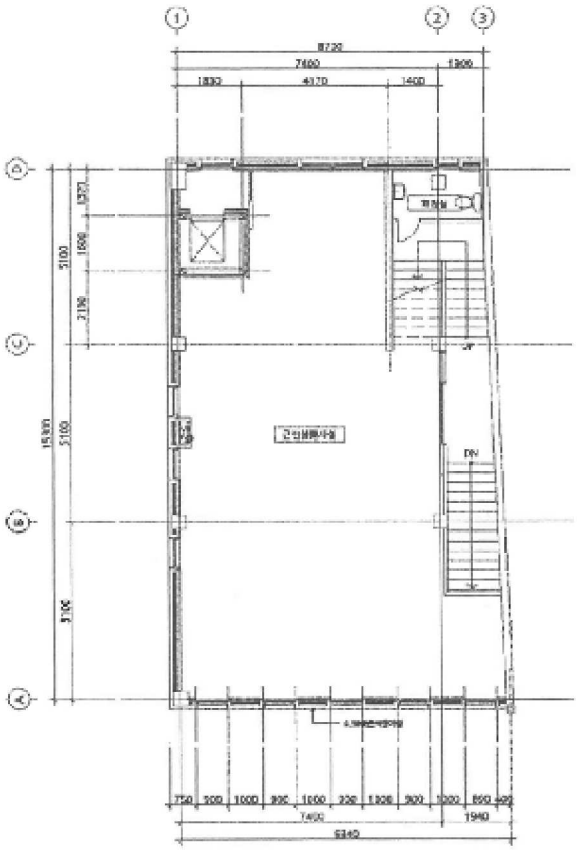

(가)2층 공부면적 : 145.12㎡

건 물 이 용 상 태 및 임 대 내 역

N

S

NON SCALE

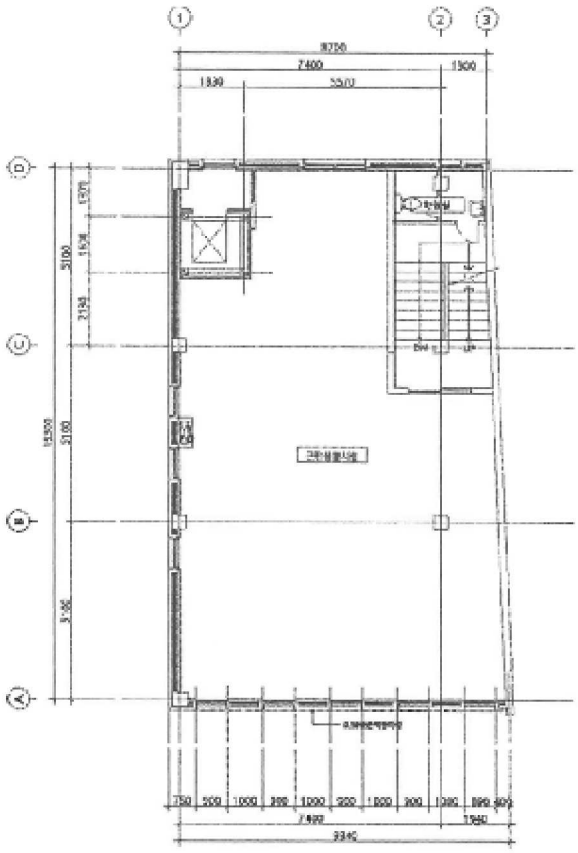

(가)3층 공부면적 : 145.12㎡

건 물 이 용 상 태 및 임 대 내 역

N

S

NON SCALE

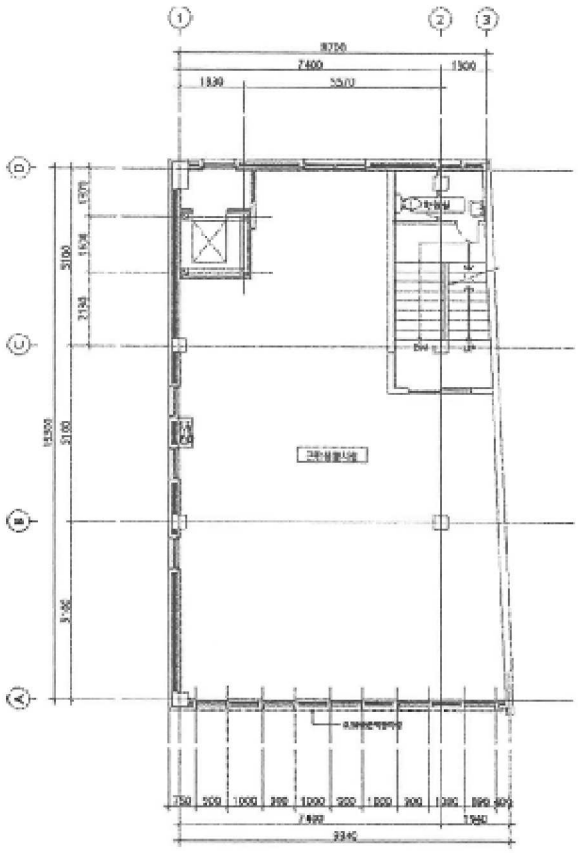

(가)4층 공부면적 : 145.12㎡

건 물 이 용 상 태 및 임 대 내 역

N

S

NON SCALE

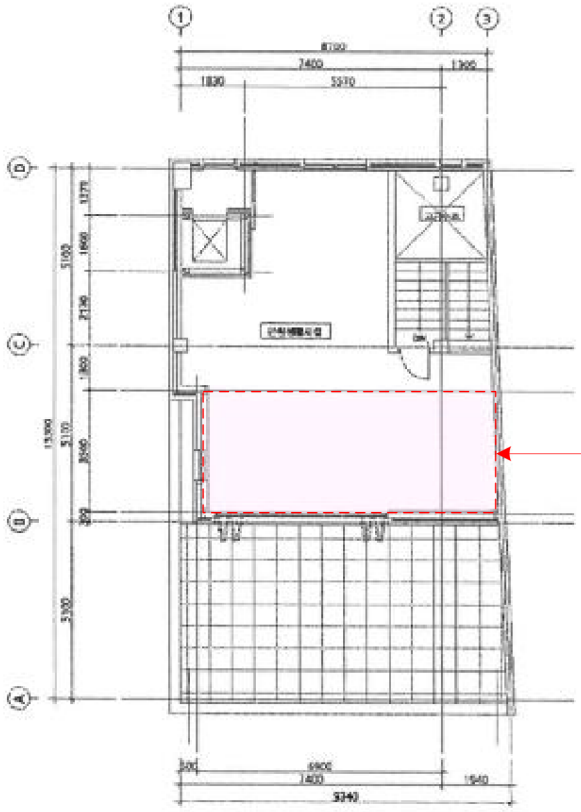

증축부분(일반철골구조)
제2종근린생활시설(사무소)
면적 30.8㎡

(가)5층 공부면적 : 80.39㎡ (증축면적 : 30.8㎡ 포함)

건 물 이 용 상 태 및 임 대 내 역

임대부분	상호명	임차인	임대내역		총 방수	사용 방수	비고
			임대보증금(원)	월임대료(원)			
		-이 하 여 백-					
합 계			-	-	-	-	

사 진 용 지



본건전경



주위환경

사 진 용 지



1층 내부